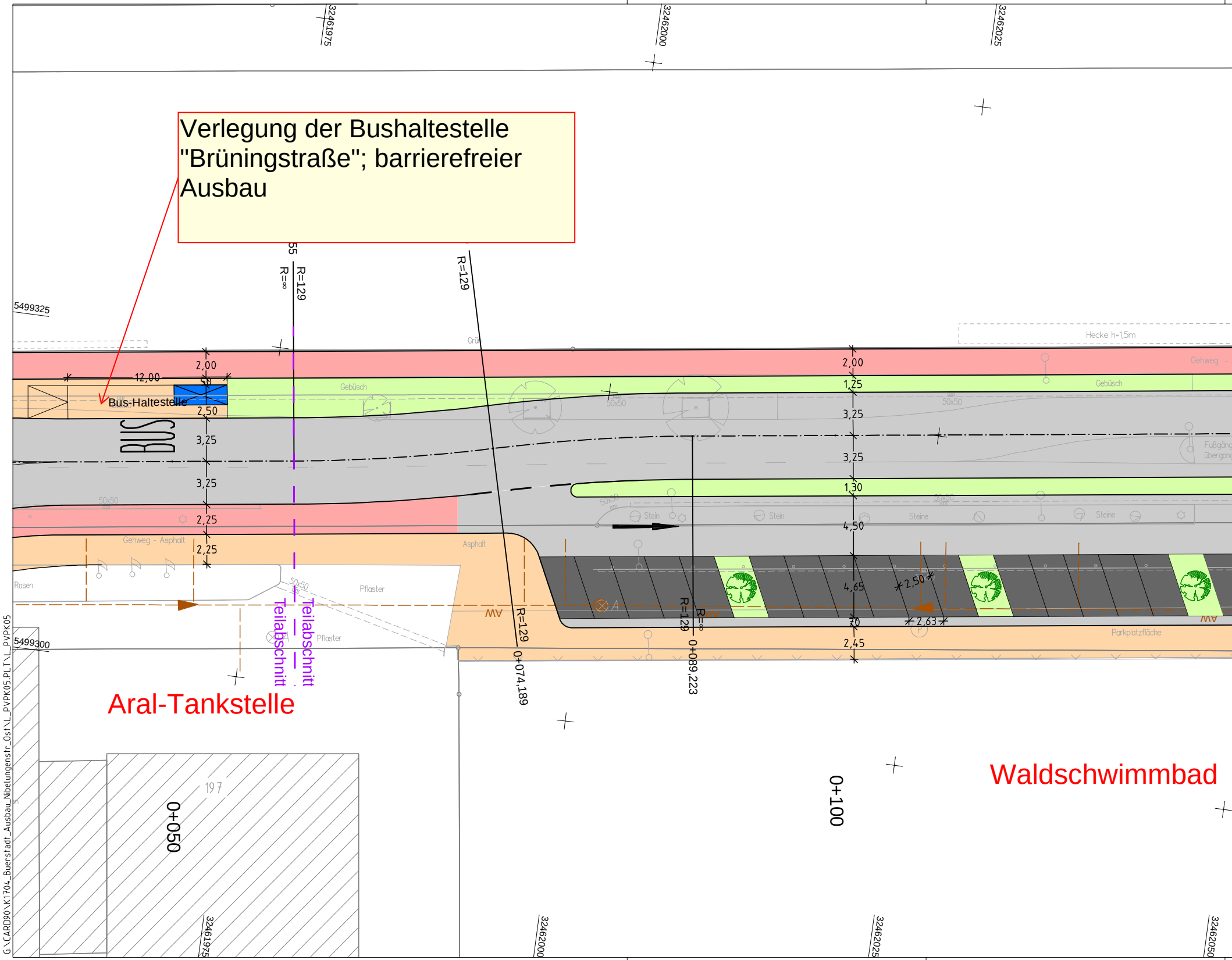

Verlegung der Bushaltestelle "Brüningstraße"; barrierefreier Ausbau

Bus-Haltestelle
BUS
Aral-Tankstelle
Waldschwimmbad
Teilabschnitt
Teilabschnitt
12,00
2,00
2,50
3,25
3,25
2,25
2,25
1,25
3,25
3,25
1,30
4,50
4,65
2,45
2,50
2,63
R=129
R=∞
R=129
R=129
R=129
0+050
0+074,189
0+089,223
0+100
3246197̶5
32462000
32462025
32461975
32462000
32462025
32462050
5499325
5499300
Gebüsch
Gebüsch
Gehweg - Asphalt
Asphalt
Pflaster
Pflaster
Rasen
Stein
Stein
Steine
Steine
Hecke h=1,5m
Gehweg
Fußgänger-übergang
Parkplatzfläche
50x50
197
AW
G:\CARD90\K1704_Buerstadt_Ausbau_Nibelungenstr_Ost\L_PVPK05.PLT\L_PVPK05

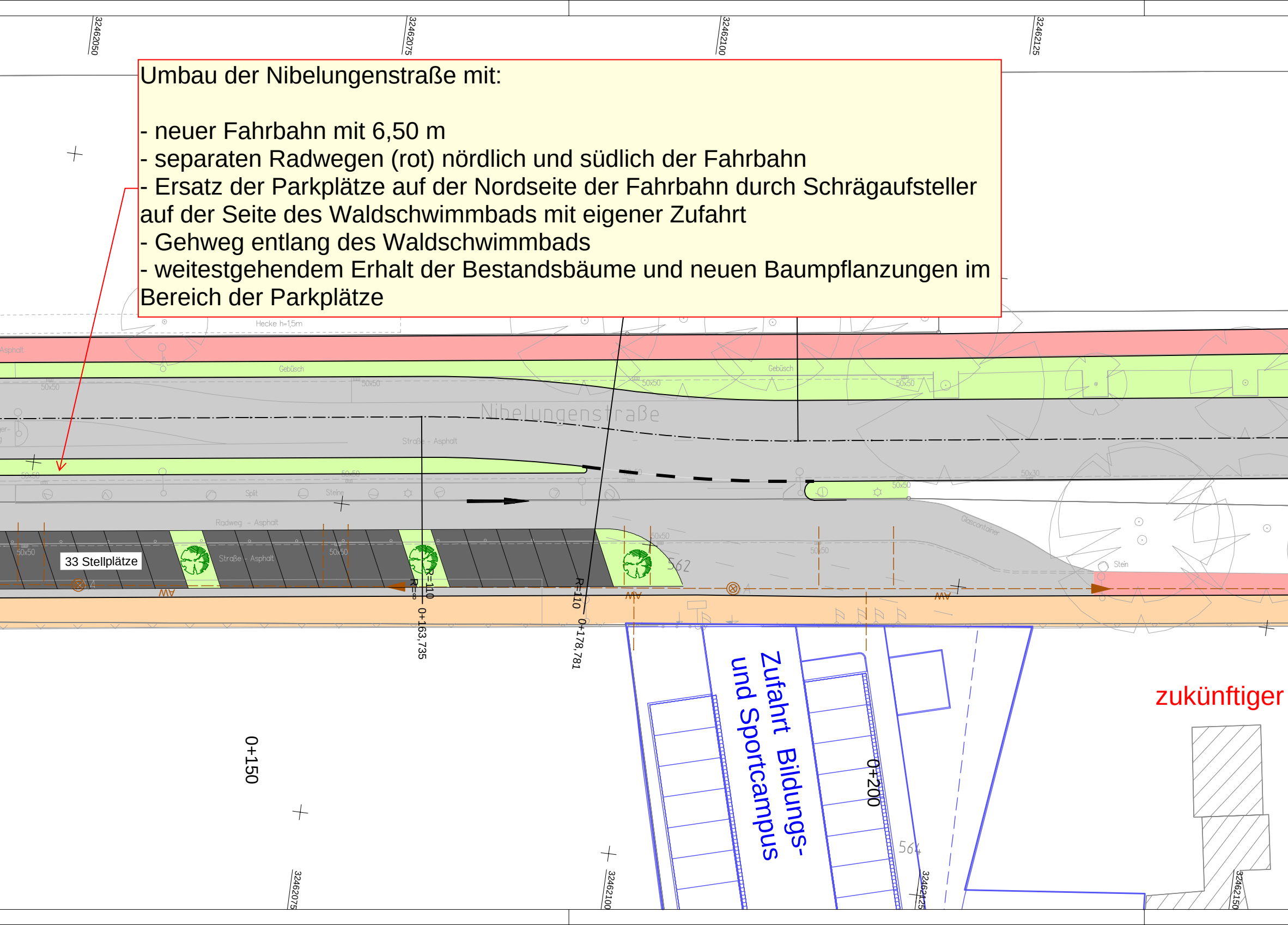
32462050
32462075
32462100
32462125
Hecke h=1,5m
Asphalt
Gebüsch
50x50
Nibelungenstraße
Straße - Asphalt
Split
Steine
Radweg - Asphalt
33 Stellplätze
Straße - Asphalt
AW
R=110
R=∞
0+163,735
R=110
0+178,781
562
Glascontainer
Stein
50x30
Zufahrt Bildungs- und Sportcampus
0+150
0+200
564
zukünftiger
32462075
32462100
32462125
32462150

Umbau der Nibelungenstraße mit:

- neuer Fahrbahn mit 6,50 m
- separaten Radwegen (rot) nördlich und südlich der Fahrbahn
- Ersatz der Parkplätze auf der Nordseite der Fahrbahn durch Schrägaufsteller auf der Seite des Waldschwimmbads mit eigener Zufahrt
- Gehweg entlang des Waldschwimmbads
- weitestgehendem Erhalt der Bestandsbäume und neuen Baumpflanzungen im Bereich der Parkplätze

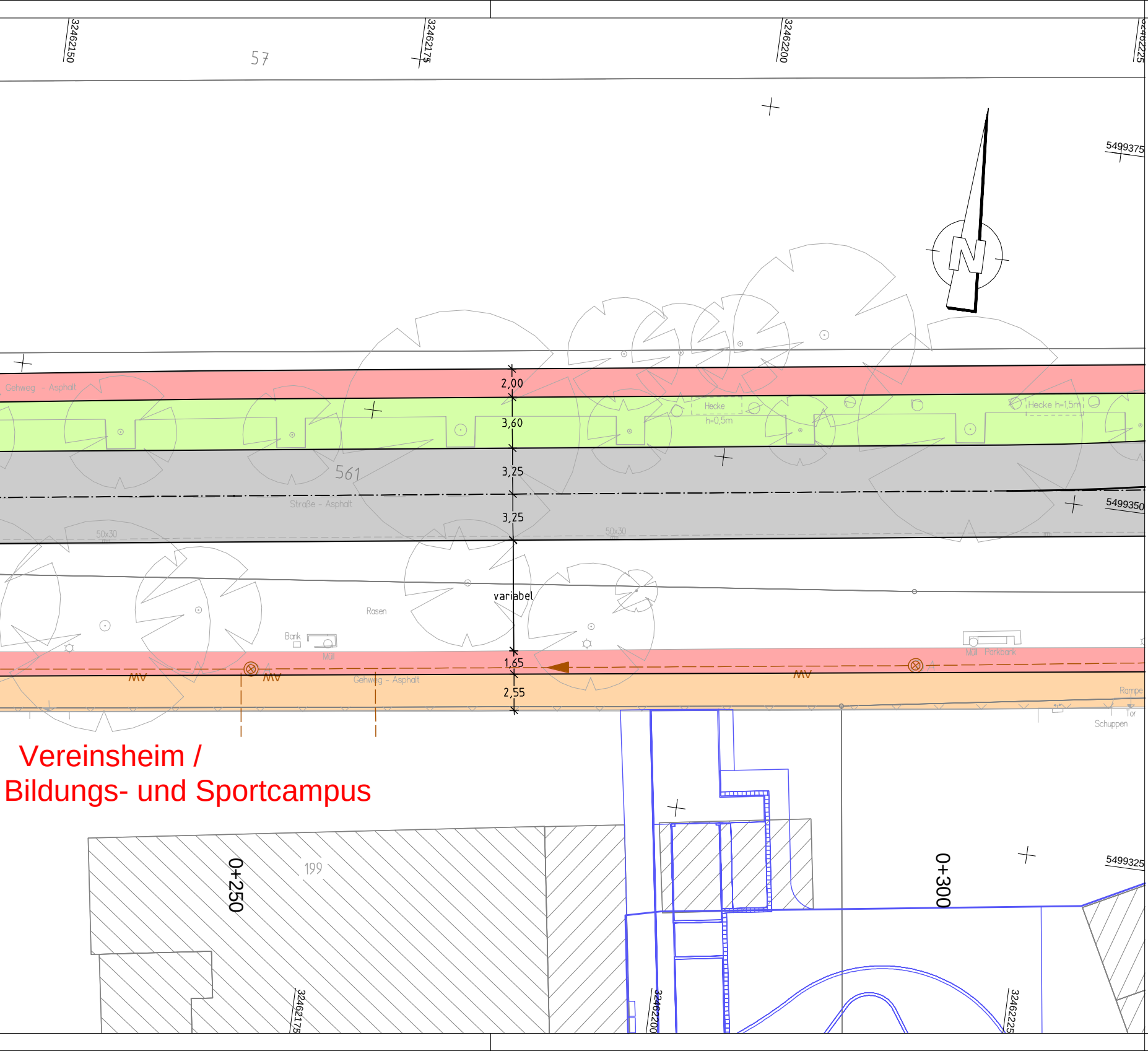
32462150
32462175
32462200
32462225
57
5499375
5499350
5499325
N
Gehweg - Asphalt
Hecke
h=0,5m
Hecke h=1,5m
561
Straße - Asphalt
50x30
2,00
3,60
3,25
3,25
variabel
1,65
2,55
Rasen
Bank
Müll
Müll Parkbank
MV
Gehweg - Asphalt
Rampe
Tor
Schuppen
Vereinsheim /
Bildungs- und Sportcampus
199
0+250
0+300

Legende Bestand

- Grenze
- Gebäude
- Überdachung
- Mauer
- Zaun
- Geländer/ Leitplanke
- Böschung
- Gebüschverlauf, Vegetationsgrenze
- Entw.-Rinne
- Leit. unterirdisch
- Leit. oberirdisch

A	Abwasser
E	Elektrizität
F	Fernmeldeltg.
FH	Fernheizung
FW	Fernwasser
G	Gas
H	Heizung
M	Mischwasser
Ö	Öl
P	Produktenfernltg.
SR	Sickerrohrltg
W	Wasser
20kV	Hochspannungsltg.

Legende Planung

- ▭ Fahrbahn (Asphalt)
- ▨ Fahrbahndeckensanierung
- ■ Parkstand
- ▭ Schutzstreifen
- ▭ Radfahrstreifen
- 🟥 Radweg
- 🟧 Gehweg
- 🟩 Grünfläche
- ▨ Bahnübergang

- ⊗⊠ Schachtdeckel
- Regeneinlauf
- Rohrein-/ auslauf
- Unterflurhydrant
- Oberflurhydrant
- Wasserschieber
- Gasschieber
- Merkzeichen
- Schilderpfahl
- Lampe
- Schaltkasten
- Telefonzelle
- Brunnen
- Pegel
- Holzmast
- Betonmast
- Stahlrohrmast
- Stahlgittermast
- Doppelmast
- Fahnenmast
- Straßenbahnmast
- Verkehrsschild Hinweistafel
- Ampel
- ◇ Kilometerstein
- ▷ Stationszeichen
- Briefkasten
- Uhr
- Müllbox
- Parkscheinautomat
- Bahnsignal
- Laub-,Nadelgehölz
- Grünland (in Verkehrsfl.)
- Baum (Krone maßstäblich)
- Busch
- Kleingarten

▨	Sichtfelder Anfahrsicht 50 km/h
AW	Erneuerung Abwasserkanal
	Baum neu
	Baum in Pflanzkübel
	Fahrradbügel
●	Poller
	Fahnenmastfundament
☒	Fahrgastunterstand

0 1 2 3 4 5 6 7

Mailänder Consult

Mailänder Consult GmbH
Mathystraße 13 • 76133 Karlsruhe
T 0721 93280-0 • F 0721 93280-10

	Datum	Name
bearbeitet	06/21	MH
gezeichnet	06/21	Seg
geprüft	06/21	ChB

Karlsruhe, den

Nr.	Art der Änderung	Datum	Zeichen

VORPLANUNG

Stadt Bürstadt • Bauamt
Rathausstraße 2 • 68642 Bürstadt
T 06206 / 701260
F 06206 / 7017260

Unterlage / Blatt-Nr.: 5 / 5

Lageplan

Bau-Abs. 3

Bezeichnung / Projekt-Nr.:

Maßstab: 1:250

Umbaumaßnahme Nibelungenstraße Ost in Bürstadt

Aufgestellt:
Stadt Bürstadt
Bauamt
Rathausstraße 2
68642 Bürstadt

Prüflauf

Druckdatum: 23.06.21

Plangrösse: 150,0 cm x 29,7 cm

CARD/1