

Ergänzung Baumpflanzung
(A=Apfel, K=Kirsche, B=Birne)

Initialort
Naturbeobachtung: Baum /
bewegen und balancieren

Initialort
Naturbeobachtung
Wasser

Einsatz Streifen:
30% Blumen, 50% Gräser

Ergänzung Baumpflanzung
(A=Apfel, K=Kirsche)

Initialort
Naturbeobachtung
Reptilien und Bienen

Einsatz
Präriestauden

Trockenmauer

Einsatz 2m breite Streifen
mit Blumenmischung
Feuchtwiese

(Feuchte Bereiche
stärker vernässen)

2 Teiche für Amphibien

Schilf/Gehölz-
sämlinge roden

Einsatz 2m breite Streifen
mit Blumenmischung
Feuchtwiese

Freiklasse (sitzen auf
Holzstämmen und
Muschelkalkblöcken)

Einsatz Staudenmischung
Sonnenstandort

Überschussboden
zu Erdmodellierung

Ergänzung Baumpflanzung
(TC=Winter-Linde, UL=Ulme)

Einsatz 2m breite
Streifen mit
Blumenmischung
Fruchtwiese





Unterholz
roden

Ergänzung Baumpflanzung
(AP=Sommerlinde)

Einsatz
Staudenmischung
Schattenstandort

Tor (von selbst
geräuscharm
zufallend)

Stabgitterzaun (H=1,50 m) gegen
Eindringen von Wildschweinen

-  eingemessener Baum
-  Neupflanzung Baum
-  Ausbesserung Wegführung
-  Bank

Projekt: Aufwertung Biotop Flur 21/22
 Bauherr: Magistrat der Stadt Birstadt
 Darstellung: Entwurf, Übersicht Maßnahmen
 Maßstab: 1:500 Datum: 03.11.2022



Bürogemeinschaft LANDSCHAFT PLANEN
 Dipl.-Ing. Landschaftsarchitektin
 ANETTE LUDWIG
 Birkenstraße 24
 64579 Gernsheim
 Telefon 0 62 58 90 27 26
 Telefax 0 62 58 90 27 25
 ludwig@contura-plan.de